



Krajský úřad Královéhradeckého kraje

O B E C N Í Ú Ř A D V E L K Ý T Ř E B E Š O V	
Zn.: 158/2010	Prjluh:
Došlo dne: 19. 2. 2010	

EUROVIA CS, a.s.
OZ oblast Čechy východ
Piletická 498
503 41 Hradec Králové

Váš dopis ze dne | Vaše značka (č. j.)
11.5.2010

Naše značka (č. j.)
8817/DS/2010/MT

Hradec Králové
17.5.2010

Odbor | oddělení
Odbor dopravy a silničního hospodářství
Oddělení silničního hospodářství

Vyřizuje | linka | e-mail
Ing. Jana Matějková / 648
jmatejkova@kr-kralovehradecky.cz

ROZHODNUTÍ

Krajský úřad Královéhradeckého kraje, odbor dopravy a silničního hospodářství, jako příslušný silniční správní úřad ve věcech silnic I. třídy podle § 40 odst. 3 písm. d) zákona č. 13/1997 Sb., o pozemních komunikacích, ve znění pozdějších předpisů (dále jen zákon), na základě souhlasu ŘSD ČR, správy Hradec Králové, SÚS Královéhradeckého kraje a.s., města Česká Skalice, obcí Velký Třebešov a Říkov, vyjádření Policie ČR, dopravního inspektorátu Náchod a dalších podkladů, v řízení vedeném podle zákona č. 500/2004 Sb., správní řád, v platném znění **vyhovuje** žádosti společnosti EUROVIA CS, a.s., OZ oblast Čechy východ, Piletická 498, 503 41 Hradec Králové, IČO 45274924, ze dne 11.5.2010 a

povoluje

podle ustanovení § 24 zákona **úplnou uzavírku silnice I/33 v úseku Česká Skalice – Velký Třebešov** (v 6 pracovních úsecích) z důvodu provádění opravy povrchu silnice I/33 dle následujícího rozpisu:

Termíny uzavírek :	1. úsek	19.5.2010 – 20.5.2010
	2. úsek	27.5.2010 – 31.5.2010
	3. úsek	1.6.2010
	4. úsek	7.6.2010 – 8.6.2010
	5. úsek	28.6.2010 – 2.7.2010
	6. úsek	26.7.2010 – 30.7.2010

Důvod uzavírky: oprava povrchu silnice I/33

Délka uzavřeného úseku celkem : cca 2,5 km

Organizace uzavírky (vše úplná uzavírka):

1. úsek 19.5.2010 – 20.5.2010 : od Husova nám. po křiž. se silnicí III/28513 (situace 1)

Objízdná trasa:

Tranzitní doprava:

vedena obousměrně po obchvatu I/33

Osobní doprava:

Od Náchoda do České Skalice :

I/33 – obchvat silnice I/33 – kř. Spyta – III/28517 – II/304 – nám. Česká Skalice

Od Jaroměře do České Skalice :

I/33 – obchvat silnice I/33 – kř. Spyta – III/28517 – II/304 – nám. Česká Skalice

Doprava uvnitř České Skalice je vedena po silnicích II/304, III/28513 a místních komunikacích (dále jen MK) dle přiložené situace.

Autobusová linková doprava :

Autobusy ve směru z České Skalice na Jaroměř po vyjetí ze zastávky „Česká Skalice,nám.“ projedou v protisměru po MK kolem školy a dále po sil. II/304 ulicemi Zelená a Křenkova na původní trasu. V opačném směru po stejných komunikacích do náměstí a po MK kolem školy na silnici I/33. Obsluha ostatních zastávek beze změn. Spoje, obsluhující zast. „Česká Skalice,žel.st.“ pojedou z náměstí ulicemi Lidická, Tyršova a Nádražní.

2. úsek 27.5.2010 – 31.5.2010 : od České spořitelny a.s. po výjezd z Husova nám. (situace 2)

Objízdná trasa:

Tranzitní doprava:

vedena obousměrně po obchvatu I/33

Osobní doprava:

Od Náchoda do České Skalice :

I/33 – obchvat silnice I/33 – kř. Spyta – III/28517 – II/304 – nám. Česká Skalice

Od Jaroměře do České Skalice :

I/33 – obchvat silnice I/33 – kř. Spyta – III/28517 – II/304 – nám. Česká Skalice

Doprava uvnitř České Skalice je vedena po silnicích II/304, III/28513 a MK dle přiložené situace.

Autobusová linková doprava :

Objízdka ze směru od Červ.Kostelce a Náchoda povede po obchvatu na křiž.Spyta a dále po III/28517 a II/304 do náměstí na MK před školou. Zastávka pro směr Jaroměř, Hradec Králové bude přemístěna ke stávajícímu označníku č.1. Po vyjetí ze zastávky do ul. E.Beneše zpět na původní trasu.

Objízdka pro autobusy z České Skalice směr Náchod a Červ.Kostelec povede ul. E.Beneše a ulicemi Křenkova, Zelená, Lidická, Tyršova a Nádražní. Tato trasa bude sloužit i pro spoje, obsluhující zast. „Česká Skalice,žel.st.“

Po dobu uzavírky v této etapě nebude obsluhována zast. „Česká Skalice, rozc. k žel.st.“ Zastávka pro směr Náchod bude přemístěna na MK před školu.

3. úsek 1.6.2010 : od kř. III/28513 po MK k STK (za most) (situace 3)

Objízdná trasa:

Tranzitní doprava:

vedena obousměrně po obchvatu I/33

Osobní doprava:

Od Náchoda do České Skalice :

I/33 – obchvat silnice I/33 – kř. Spyta – III/28517 – II/304 – nám. Česká Skalice

Od Jaroměře do České Skalice :

I/33 – obchvat silnice I/33 – kř. Spyta – III/28517 – II/304 – nám. Česká Skalice

Od Hoříček do České Skalice :

Z II/304 – I/33 – obchvat I/33 – kř. Spyta – III/285 17 – II/304 - obousměrně

Doprava uvnitř České Skalice je vedena po silnicích II/304, III/28513 a MK dle přiložené situace.

Autobusová linková doprava :

Objízďka ul. Křenkovou a Zelenou a po sil.II/304 nebo přes Říkov na obchvat. Z obchvatu zpět do Vel.Třebešova a dále buď směr Dvůr Králové .L. nebo Malá Skalice a Hoříčky

V této etapě nebudou obsluhovány zastávky „Česká Skalice,Malá Skalice“ a „Česká Skalice,Zájezd“.

4. úsek 7.6.2010 – 8.6.2010 : od kř. MK k STK (za mostem) ke kř. se silnicí II/304 (situace 4)

Objízdná trasa:

Tranzitní doprava:

vedena obousměrně po obchvatu I/33

Osobní doprava:

Od Náchoda do České Skalice :

I/33 – obchvat silnice I/33 – kř. Spyta – III/28517 – II/304 – nám. Česká Skalice

Od Jaroměře do České Skalice :

I/33 – obchvat silnice I/33 – kř. Spyta – III/28517 – II/304 – nám. Česká Skalice

Od Hoříček do České Skalice :

II/304 – I/33 – obchvat I/33 – kř. Spyta – III/285 17 – II/304 - obousměrně

Doprava uvnitř České Skalice je vedena po silnicích II/304, III/28513 a MK dle přiložené situace.

Autobusová linková doprava :

Objízďka ul. Křenkovou a Zelenou a po sil.II/304 nebo přes Říkov na obchvat. Z obchvatu zpět do Vel.Třebešova a dále buď směr Dvůr Králové .L. nebo Malá Skalice a Hoříčky

V této etapě nebudou obsluhovány zastávky „Česká Skalice,Malá Skalice“ a „Česká Skalice,Zájezd“ . (stejně jako v etapě 1.6.)

5. úsek 28.6.2010 – 2.7.2010 : od kř. II/304 po MK (místní část Zájezd) (situace 5)

Objízdná trasa:

Tranzitní doprava:

vedena obousměrně po obchvatu I/33

Osobní doprava:

Od Náchoda do České Skalice :

I/33 – obchvat silnice I/33 – kř. Spyta – III/28517 – II/304 – nám. Česká Skalice

Od Jaroměře do České Skalice :

I/33 – obchvat silnice I/33 – kř. Spyta – III/28517 – II/304 – nám. Česká Skalice

Od České Skalice do Chvalkovic :

II/304 – I/33 – obchvat I/33 – Velký Třebešov – II/307 - obousměrně

Doprava uvnitř České Skalice je vedena po silnicích II/304, III/28513 a MK dle přiložené situace.

Autobusová linková doprava :

Obsluha trasy směr Hoříčky beze změn. Objízdná trasa pro směr Dvůr Králové n.L. a Jaroměř ul.Křenkovou a Zelenou a po sil.II/304 nebo přes Říkov na obchvat. Z obchvatu zpět do Vel.Třebešova a dále buď směr Dvůr Králové .L. nebo po otočení projetím parkoviště u restaurace směr Jaroměř.

V této etapě nebude obsluhována zast. „Česká Skalice,Zájezd“ a autobusy směr Dvůr Králové n.L. ani zast. „Česká Skalice,Malá Skalice“. Zast. „Velký Třebešov“ bude přemístěna na parkoviště před restaurací, resp. k označníku na silnici II/307.

6. úsek 26.7.2010 – 30.7.2010 : od MK (místní část Zájezd) po kř. II/307 (situace 6)

Objízdná trasa:

Tranzitní doprava:

vedena obousměrně po obchvatu I/33

Osobní doprava:

Od Náchoda do České Skalice :

I/33 – obchvat silnice I/33 – kř. Spyta – III/28517 – II/304 – nám. Česká Skalice

Od Jaroměře do České Skalice :

I/33 – obchvat silnice I/33 – kř. Spyta – III/28517 – II/304 – nám. Česká Skalice

Od České Skalice do Chvalkovic :

II/304 – I/33 – obchvat I/33 – Velký Třebešov – II/307 - obousměrně

Doprava uvnitř České Skalice je vedena po silnicích II/304, III/28513 a MK dle přiložené situace.

Autobusová linková doprava :

Obsluha trasy směr Hoříčky beze změn. Objízdná trasa pro směr Dvůr Králové n.L. ul. Křenkovou a Zelenou a po sil.II/304 nebo přes Říkov na obchvat. Z obchvatu zpět do Vel.Třebešova na původní trasu.

Objízdná trasa pro směr Jaroměř po stejných komunikacích bez zajetí do Vel.Třebešova.

V této etapě nebudou obsluhovány zast. „Česká Skalice,Zájezd“, autobusy směr Dvůr Králové n.L. a Jaroměř ani zastávka „Česká Skalice,Malá Skalice“ a autobusy směr Jaroměř ani zast. „Velký Třeběšov“. Obsluha Velkého Třeběšova bude zajištěna spoji směr Dvůr Králové n.L.

Podmínky povolení uzavírky:

1. Dotčený úsek silnice I/33 smí být uzavřen max. na dobu uvedenou v rozhodnutí. Zhotovitel je povinen využít všech možností ke zkrácení doby uzavírky.
2. Uzavírka i objížďka musí být označeny dopravními značkami v souladu se zde vydaným Stanovením přechodné úpravy provozu pro silnice I. třídy zn. 8778/DS/10/Po ze dne 17.5.2010 a Stanovením přechodné úpravy provozu vydaným MěÚ Náchod a MěÚ Jaroměř pro ostatní komunikace. Po celou dobu uzavírky bude dopravní značení udržováno v řádném stavu. Označení zabezpečuje žadatel o uzavírku a objížďku na svůj náklad a odpovídá za jeho stav po celou dobu uzavírky.
3. Před zahájením uzavírek a po jejich ukončení bude provedena prohlídka stavu objízdných tras za účasti investora, zhotovitele, vlastníků (správců) dotčených komunikací a dotčených obcí. Škody způsobené uzavírkou a objížďkou budou neprodleně odstraněny a komunikace budou uvedeny do původního stavu. Náhrada případných škod vzniklých vlivem uzavírky a objížďky se uskuteční na náklad žadatele o uzavírku.
4. Na začátku uzavírky bude umístěna orientační tabule s uvedením dat zahájení a ukončení uzavírky, název a sídlo právnické osoby, na jejíž žádost byla uzavírka povolena.
5. Přístup k sousedním nemovitostem bude umožněn.
6. Zhotovitel v dostatečném předstihu oznámí vlastníkům přilehlých nemovitostí termíny omezení dopravního připojení na silnici I/33.
7. Po ukončení uzavírky budou neprodleně odstraněny dopravní značky a zařízení umístěné na silnicích v souvislosti s tímto rozhodnutím.
8. Zhotovitelem stavby bude společnost EUROVIA CS, a.s., oblast Čechy východ, Piletická 498, 503 41 Hradec Králové, IČO 45274924.
9. Za organizování a zabezpečení akce a dodržení stanovených podmínek zodpovídá **pan Ing. Jiří Večeř**, stavbyvedoucí, **tel. 731 601 482**.
10. Dotčené obce budou informovat o uzavírci a nařízení o objížďce způsobem v místě obvyklým.
11. Provozovatelé linkové autobusové dopravy zajistí informovanost cestujících.
12. Toto rozhodnutí bude po dobu uzavírky k dispozici na staveništi ke kontrole osobám pověřeným výkonem státního dozoru na silnicích.

O d ů v o d n ě n í :

Dne 11.5.2010 obdržel Krajský úřad Královéhradeckého kraje, odbor dopravy a silničního hospodářství žádost společnosti EUROVIA CS, a.s., odštěpný závod oblast Čechy východ, Piletická 498, 503 41 Hradec Králové, IČO 45274924, o úplnou uzavírku silnice I/33 v úseku Česká Skalice – Velký Třeběšov v celkové délce cca 2,5 km, z důvodu provádění opravy povrchu silnice I/33. Celý úsek bude rozdělen na 6 kratších pracovních úseků uvedených ve výrokové části tohoto rozhodnutí.

Žadatel předložil s žádostí podklady pro posouzení žádosti – vyjádření vlastníků (správců) dotčených komunikací, vyjádření dotčených obcí, řešení autobusové linkové dopravy a další. Některé podklady byly doplněny v průběhu správního řízení. Na základě předložených podkladů silniční správní úřad žádost posoudil. Nebyly zjištěny důvody, které by bránily povolení úplné uzavírky dle žádosti. Po posouzení žádosti byla povolena úplná uzavírka v 6 úsecích silnice I/33 tak, jak je ve výroku tohoto rozhodnutí uvedeno.

Poučení :

1. Proti tomuto rozhodnutí může účastník řízení podat odvolání ve lhůtě do 15 dnů ode dne jeho doručení k Ministerstvu dopravy ČR v Praze prostřednictvím odboru dopravy a silničního hospodářství Krajského úřadu Královéhradeckého kraje v souladu se zákonem č. 500/2004 Sb., správní řád, v platném znění.
2. Odvolání proti rozhodnutí o uzavírce nemá odkladný účinek (§24 odst. 4 zák. č. 13/97 Sb., o pozemních komunikacích, v platném znění).



Z p. Ing. Jana Matějková
Referent oddělení silničního hospodářství

Příloha: 12 x situace

Účastníci řízení:

EUROVIA CS, a.s., OZ oblast Čechy východ, Piletická 498, 503 41 Hradec Králové
Ředitelství silnic a dálnic ČR, Správa HK, Pouchovská 401, 503 41 Hradec Králové
SÚS Královéhradeckého kraje a.s., Kutnohorská 59, 500 04 Hradec Králové
Město Česká Skalice
Obec Velký Třebešov
Obec Říkov

Na vědomí:

Policie ČR KŘP KHK ÚOVS DI Náchod, Prokopa Velikého 639, 547 45 Náchod
Hasičský záchranný sbor Král. kraje, úz. odbor NA, Náchodská 530, 549 32 Velké Poříčí
Regionální úřad HK centra vojenské dopravy, Komenského 224, 500 01 Hradec Králové
Městský úřad Náchod, odbor dopravy a SH
Městský úřad Jaroměř, odbor dopravy a SH

Mail:

Ministerstvo dopravy ČR, Nábř. L. Svobody 12, 110 15 Praha 1

Ministerstvo dopravy ČR, prac. Ostrava, Bohumínská 61, 710 00 Ostrava

ŘSD, správa České Budějovice, Lidická 49/110, 370 44 České Budějovice

ŘSD, správa Plzeň, Hřimálého 37, 320 25 Plzeň

ŘSD, prac. Ústí n. L., Elišky Krásnohorské 37, 400 01 Ústí nad Labem

ŘSD, správa Brno, Šumavská 33, 656 09 Brno

ŘSD, správa Hradec Králové, Pouchovská 401, 503 41 Hradec Králové

HZS NA: opis.na@hkk.izscr.cz

ZZS KHK: Info@zzskhk.cz

Regionální úřad HK centra vojenské dopravy

České dráhy Fiala@kcod.cd.cz

Dopravní úřad ZDE

OREDO

Orlobus

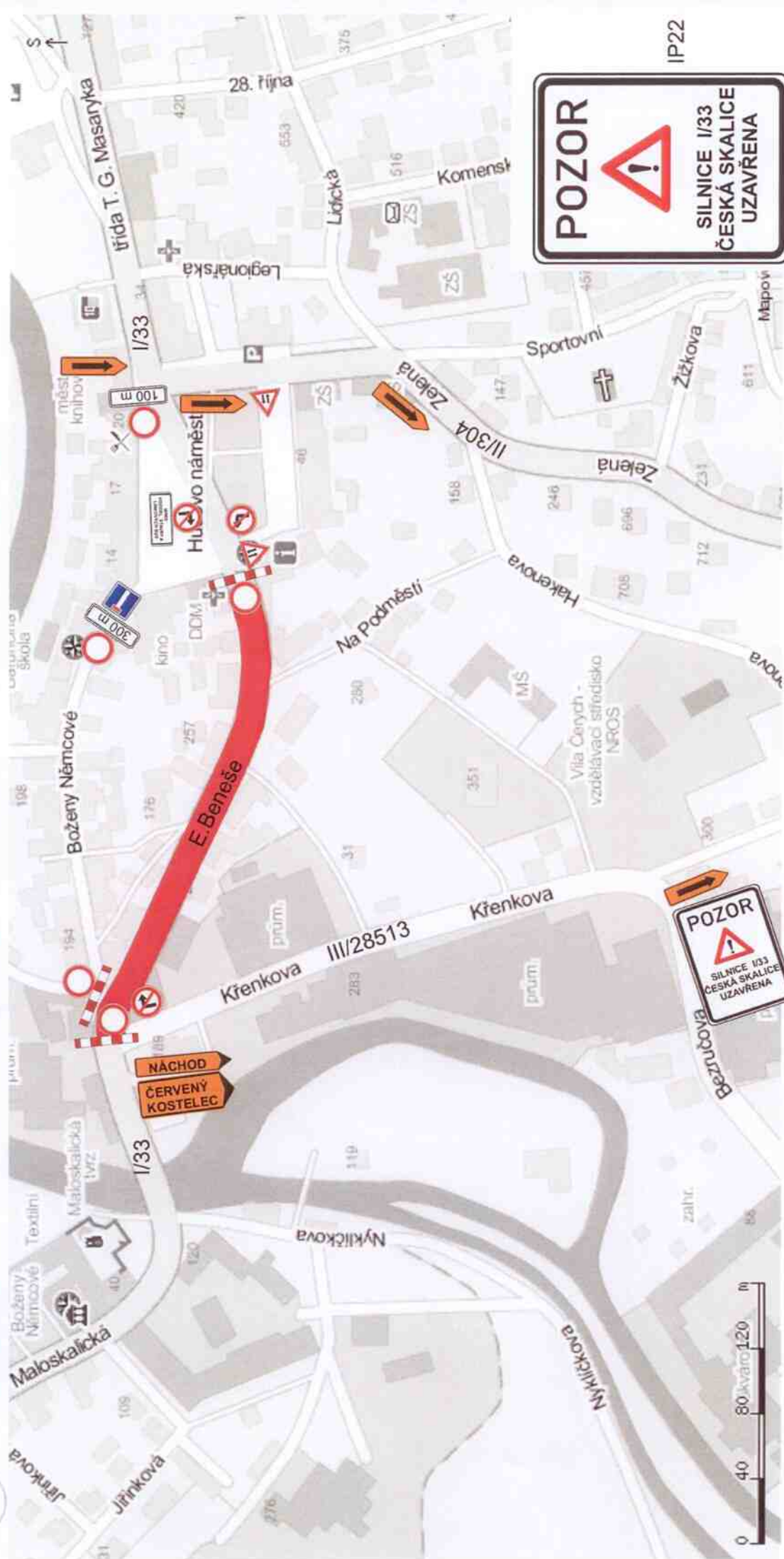
CDS Náchod














ČSAD ÚO

P - Transport

JSDI - inf. systém

Pokládka živice od Husova nám. po křižovatku s III/28513 v termínu 19. - 20.5.2010



-  opravovaný úsek
-  **NÁCHOD**
-  **ČERVENÝ KOSTELEC**
-  IS11b
-  B1
-  A9
-  IP10a
-  B24b
-  B24a
-  MIMO STAVBY A VOZIDEL STAVBY A LINKOVÝCH BUS
-  100 m 300 m
-  E13
-  E3a

POZOR

 SILNICE I/33
 ČESKÁ SKALICE
 UZAVŘENA

POZOR

 SILNICE I/33
 ČESKÁ SKALICE
 UZAVŘENA

IP22

IS11b

B1

A9

IP10a

B24b

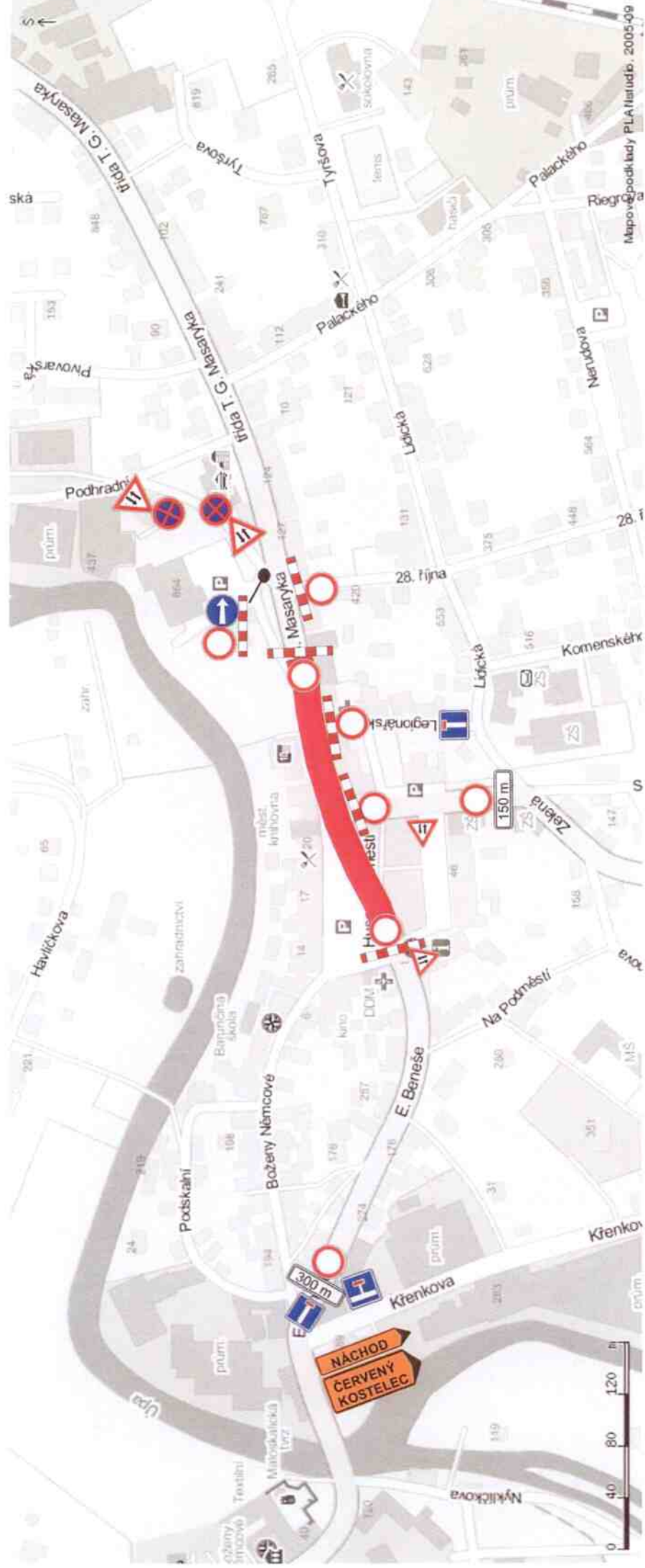
B24a













Z2

E13

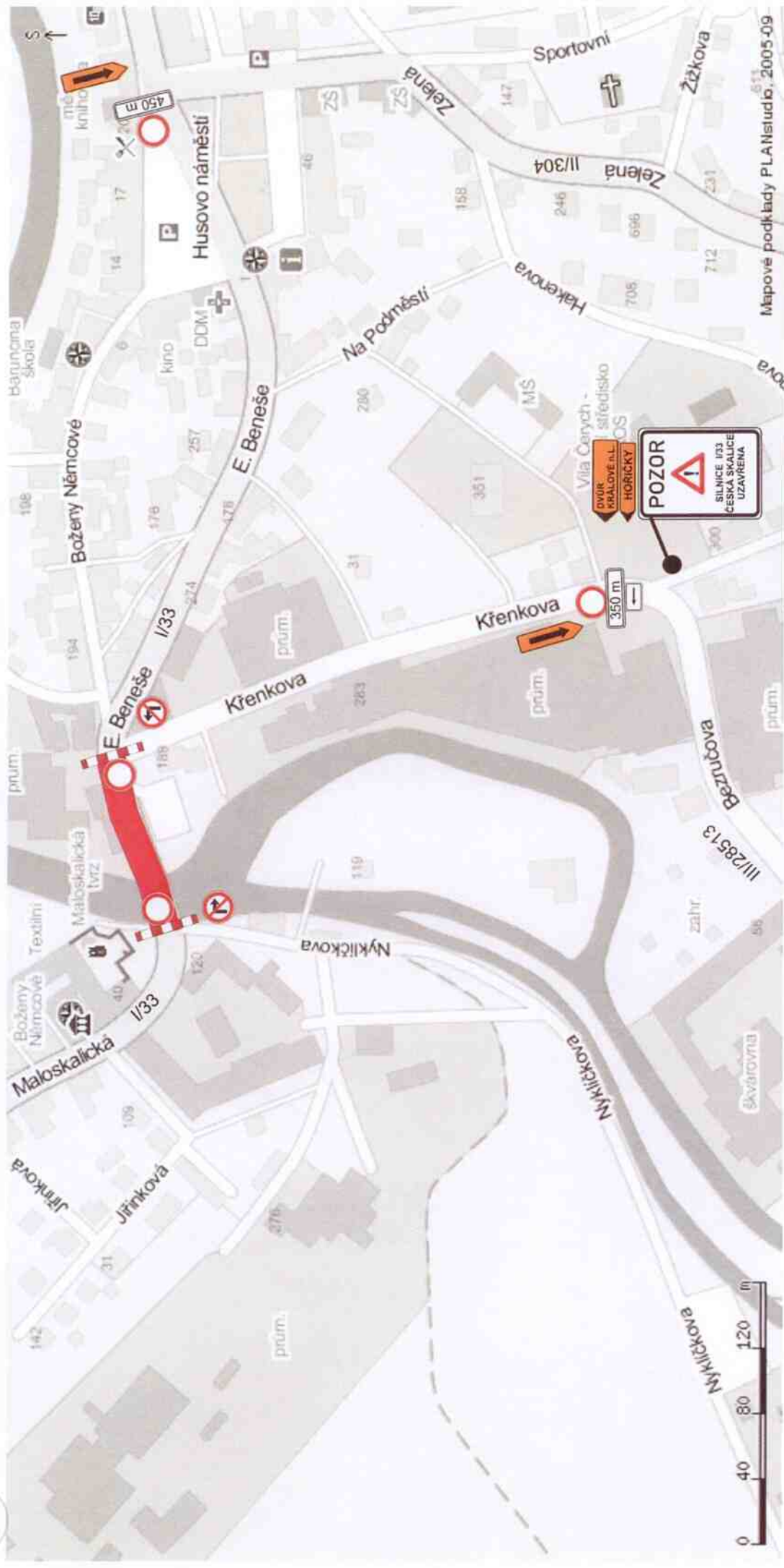
E3a

Pokládka živice od spořitelny po konec Husova nám. v termínu 27. - 31.5.2010



-  opravovaný úsek
-  NÁCHOD
ČERVENÝ KOSTELEC
-  B1
-  B28
-  A9
-  C3b
-  IP10a
-  IP10b
-  Z2
-  150 m
-  300 m
-  E3a

3 Pokládka živice od křižovatky s III/28513 po křižovatku k STK v termínu 1.6.2010



Mapové podklady PLANStudio, 2005-09

opravovaný úsek

B1

Z2

HOŘIČKY

DVŮR KRÁLOVÉ n.l.

IS11b

IS11c

POZOR

SILNICE I/33 ČESKÁ SKALICE UZAVŘENA

IP22

450 m

350 m

E3a

B24a

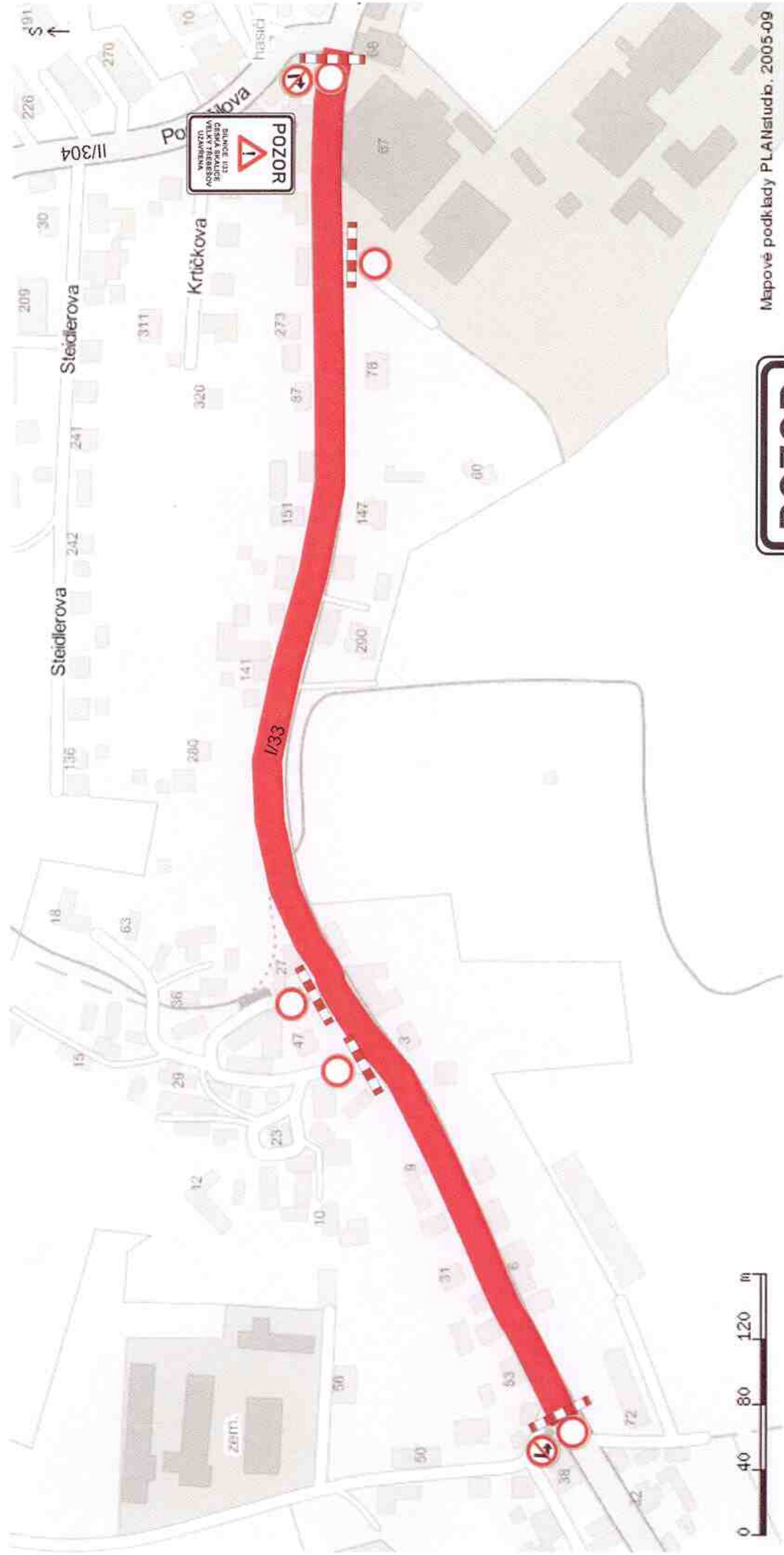
B24b



-  opravovaný úsek
-  B1
-  B24b
-  B24a
-  350 m E3a
-  IP10a
-  IP10b
-  IS11c
-  Z2

Mapové podklady PLANstudio . 2005-09

5 Pokládka živice od křižovatky II/304 po křižovatku MK Zájezd v termínu 28.6.- 2.7.2010



Mapové podklady PLANstudb., 2005-09



IP22

B24a



B24b



B1



Z2



— opravovaný úsek

6 Pokládka živice od křižovatky MK Zájezd po křižovatku II/307 v termínu 26.7.- 30.7.2010

